

ISIKLIKU KASUTUSÕIGUSE ALA PLAAN

M 1:250

katastriüksus 79701:004:1390

Raasilla
89901:001:2116




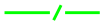

52 Viljandi-Rõngu tee
79701:004:1390

Pos 1

Motokeskuse
89901:001:2278

Jrk nr	IKO ala Pos nr (plaani)	Kinnistu registriosa number	Katastriüksuse tunnus, nimi ja sihtotstarve;	Asukoht riigitee (nr ja nimi) suhtes (lõigu algus ja lõpp km);	Ala pindala ruutmeetrites m ²
1.	Pos 1	4845050	79701:004:1390 52 Viljandi-Rõngu tee transpordimaa	52 Viljandi-Rõngu tee 15,95	7m ²

Projekti koostaja: AS ELEVÄL
 Projekt: RAASSILLA MOTO- JA VABAAJAKESKUSE
 EHITUSPROJEKT
 OSA: ELEKTRI VÄLISVÕRGUD [EV]
 Projekti nr: 01722-EV
 Ala plaani koostaja: Geospatial OÜ

-  Isikliku kasutusõiguse ala 7m²
-  Lepingu objektiks oleva katastriüksuse piir
-  Katastriüksuste piirid
-  Multitorustikus side maakaabel
-  Sidekaev